



ΦΙΛΟΣΟΦΙΚΗ ΣΧΟΛΗ ΠΑΝΕΠΙΣΤΗΜΙΟΥ ΙΩΑΝΝΙΝΩΝ

ΕΔΡΑ ΛΑΟΓΡΑΦΙΑΣ

ΔΗΜΟΣΙΕΥΜΑΤΑ ΛΑΟΓΡΑΦΙΚΟΥ ΜΟΥΣΕΙΟΥ ΚΑΙ ΑΡΧΕΙΟΥ, άρ. 1

Β. ΜΑΡΓΑΡΗ

# ΓΙΑΝΝΙΩΤΙΚΗ ΑΡΧΙΤΕΚΤΟΝΙΚΗ

ΓΙΑΝΝΕΝΑ 1979



Με τὸ φωτογραφικὸ λεύκωμα, τὸ ἀφιερωμένο στὴν παραδοσιακὴ ἀρχι-  
τεκτονικὴ τῶν Ἰωαννίνων, ἐγκαινιάζεται μιὰ σειρὰ ἐκδόσεων μὲ συλλογὲς ἢ  
μελέτες τοῦ Λαογραφικοῦ Μουσείου καὶ Ἀρχείου, τὸ ὁποῖο ὑπάγεται στὴν  
ἔδρα τῆς Λαογραφίας τοῦ Πανεπιστημίου Ἰωαννίνων.

Οἱ φωτογραφίες τοῦ τεύχους εἶναι τοῦ Ἡπειρώτη κ. Βασίλη Μάργαρη.  
Ὁ κ. Μάργαρης, ποὺ εἶναι ποιητής, βλέπει τὰ παλιὰ γιαννιώτικα σπίτια  
νὰ χάνονται καὶ τὰ λυπᾶται, σὰ νὰ ἴναι ἄνθρωποι ποὺ ἀρρώστησαν βαριὰ καὶ  
πεθαίνουν, καὶ θέλησε, κατὰ κάποιον τρόπο, νὰ τοὺς συμπαρασταθεῖ. Τὸ συ-  
ναισθηματικὸ αὐτὸ κίνητρο, ποὺ δὲν παύει νὰ τὸ κατανοεῖ, ἴσως καὶ νὰ τὸ  
χρειάζεται, ἡ Λαογραφία, παρόλο ποὺ, σωστά, ἔχει ἀρχίσει πιά νὰ μπαίνει σὲ  
ὀρθολογικότερους δρόμους, καθόρισε καὶ τὸ εἶδος τῶν φωτογραφιῶν τοῦ  
κ. Μάργαρη: τὸν συγκίνησαν οἱ ἐξωτερικὲς ἐπιφάνειες, οἱ φιγοῦρες τῶν κτι-  
ρίων, καὶ κατεξοχὴν τῶν σπιτιῶν, ὁ «ἀέρας» τῆς παλιᾶς συνοικίας. Ἐλ-  
πίζω ὅμως ὅτι κι ἔτσι προσφέρουν ὑλικὸ ποὺ ἀξιζε νὰ δημοσιευτεῖ, σὰ  
μιὰ συμβολὴ στὴν ὀλοκλήρωση τῆς μελέτης τῆς γιαννιώτικης ἀρχιτεκτονι-  
κῆς\*. Ἄς σημειωθεῖ, ὅτι ἀρκετὰ ἀπὸ τὰ φωτογραφισμένα ἀπὸ τὸν κ. Μάρ-  
γαρη σπίτια ἔχουν ἤδη κατεδαφισθεῖ.

Μ. Γ. ΜΕΡΑΚΛΗΣ


\* Εἶναι χαρακτηριστικὸ, ὅτι καὶ ἡ ἀρτιότερη, ὅσο ξέρω, ἀρχιτεκτονικὴ ἐργασία γιὰ τὸ «γιαν-  
νιώτικο σπίτι» ἔχει ἐλάχιστες φωτογραφίες (βλ. Π. Λουκάκη, Τὸ γιαννιώτικο σπίτι, στὸν τόμο τοῦ  
Π. Ι. Μιχαήλ, Τὸ ἐλληνικὸ λαϊκὸ σπίτι. Φροντιστηριακὰ ἐργασίαι. Α', Ἀθῆναι 1960, σ. 194-228).





1. Στο Κάστρο (όδος Στρατηγολοδύ)





2. Παλιά αγορά τα «Σιδεράδικα».



3. Κοντά στο \*Αλσος.





4. Στο 'Αρχιμαντρείο (όδος Βαλαωρίτου).



5. "Αλσος (όδος Καραϊσκάκη).




6. Στο Κουμανιό (οδός 'Εθν. 'Αντιστάσεως).



7. 'Οδός Φιλανθρωπινῶν (Κάστρο).



8. Οδός Π. Μελά, στο παλιό Γυμνάσιο Θηλέων.



9. Κουρμανιό (οδός Γεωσέφ 'Ελγιά).







10. Στο Κουμανιό.



11. Στο παλιό Γυμνάσιο Θεσσελών.





12. Στη Σιαράβα (όδος Ζαλοκώστα).



13. Στοά Λιάμπεη, στην παλιά αγορά.





14. 'Οδός Κατσώλη, κοντά στον "Άγιο Νικόλαο αγοράς."



15. Στο Κάστρο (όδος 'Ανδρονίκου).





16. Όδος Κουντουριώτου, κοντά στο Μώλο.



17. Κάστρο (όδ. Στρατηγοπούλου).





18. Στο Μώλο.



19. Όδος Στρατηγοπούλου (Κάστρο).





20. Στά «Βαρελάδικα».



21. Στήν παλιά αγορά.



22. 'Οδός Σούτσου, στο Μώλο.



23. 'Οδός Βαλαωρίτου.





24. Ὀδὸς Στρατηγοπούλου (Κάστρο).



25. Ὀδὸς Φιλανθρωπινῶν, στὸ Κάστρο.








26. Στο Κάστρο (όδος Στρατηγούλου).





27. Στο Κάστρο.



28. Στο Μώλο.





29. Στην οδό Σούτσου.



30. Παλιά αγορά (οδός Ζάπτα).





31. 'Οδός Σούτσου.



32. 'Οδός Φιλανθρωπινῶν, στό Κάστρο.





33. Στο 'Αρχιμαντρείο.



34. Στο Κοουζμανό.





35. 'Οδός 'Ανεξαρτησίας (παλιά αγορά).



36. 'Οδός Κατσάρη.





37. Στην παλιά αγορά.



38. Ὀδὸς Βλαχάβα (Καραβατιά).



39. 'Οδός Στρατιγοπούλου.



40. 'Οδός Κοντοσιμύτων.







41. Στο Κουμανιό.



42. (;) Φωτογραφία κ. Τ. Σουμαλεύρη.





43. 'Οδός Κορφή.



44. Στο Μώλο.





45. Στο Κιθαροπάζαρο.



46. Όδος Ζάππα.





47. Στο "Άλισος (όδός Καραϊσκάκη).



48. 'Οδός Κ. Καραμανλή (στο Μώλο).





49. 'Οδός Κοραΐ.



50. 'Οδός 28ης 'Οκτωβρίου, κοντά στο 'Αλσος.





51. 'Οδός Στρατηγοπούλου (Κάστρο).



52. 'Οδός Π. Μελά, στο παλιό Γυμνάσιο Θεσσαλονίκης.





53. 'Οδός 'Ιωακείμ Γ'.



54. Κουρμανιό (δδ. Γιοσέφ 'Ελιγιά).





55. 'Οδός Μπότσαρη, κοντά στο Καπλάνειο.




56. 'Οδός Χατζηκώστα, στον "Αγιο Νικόλαο.







57. "Αλσος (όδος 'Ασωπίου).



58. Κοντά στο Μώλο.





59. 'Οδός 'Ιωακείμ Γ', στη Μητρόπολη.





60. Στο Μώλο (όδος Σούτσου).





61. Στην Καραβατιά (όδος Βλαχάβα).



62. Στο 'Αρχιμαντρείο (όδος Βαλαωρίτου).





63. Στο Κάστρο (όδος Ἀφραάδων).



64. Ὅδος Ζάιτα.





65. Στη Σιαράβα.



66. Κουμανιό (όδος Μαρούλη).







68. Κουμανιό (όδος Κουντοαριώτου).



69. Παλιό αγορά.







70. Όδος Τσιριγώτη, στο Κριθαροπιάζαρο.



71. Όδος Κοραή, στο Άλσος.





72. Παλιά αγορά (δόδος<sup>η</sup> Ανεξαρτησίας).



73. Κουρμανιό.



74. 'Οδός Κουντουριώτου, στο Μώλο.



75. 'Οδός Καστροσάβι.






76. 'Οδός Καστροσόια.



77. 'Οδός Γιοσέφ 'Ελιγιά, στο Κουρμανλί.






78. Κοντά στο \*Αλσος (όδός 'Ασωπίου).




79. Κοντά στο παλιό Γυμνάσιο θηλέων (όδός Καστροσόια).





82. Κοντοματιό (όδος Κοντοματιώτων).



83. Όδος Ζάππα.



87.







86. Στο παλιό Γυμνάσιο Θηλέων (πόρτα).

87. Κάτω αριστερά: Όδος Κοραΐ.

88. Κάτω δεξιά: Στο Κριθαιοπάζαρο.





89. Παλιά αγορά (όδος 'Ανεξααρτησίας).



90. Κοντά στο "Άλσος.





91. Όδος Καπλάνη.



92. Στη Σιαράβα.







95. 'Οδός Κ. Καραμανλή (στο Μώλο).



96. 'Οδός 'Ιωακείμ Γ'  
(κοντά στη Μητρόπολη).





99. Ὁδὸς Π. Μελά (παλιὸ Γυμνάσιο θηλέων).



100. Πάροδος Σούτσου (στὸ Μῶλο).






102. Στγ







103. 'Οδός Τσούτσα.



104. Στο Κάστρο (όδος 'Ιουστινιανού).







107. Παλιά αγορά (όδος Λόρδου Βύρωνος).



108. Στο παλιό Γυμνάσιο θηλέων.





109. Άλσος (όδος Άσωπίου).

110. Κάτω αριστερά: Όδος Άσωπίου.

111. Κάτω δεξιά: Όδος Κωλέττη.





112. Στο 'Αρχιμαντρείο.

113. Κάτω αριστερά:  
'Οδός Στρατηγοπούλου (στο Κάστρο).

114. Κάτω δεξιά:  
'Οδός Κουντουριώτου (στο Μώλο).





115. Στο Γιαλικάφενέ (όδος Ζωσιμαδῶν).



116. Στόν Κουραμπά.






117. *Ὁδὸς Κοζουμλιῶν (Κουζουμανιό).*



8. *Ὁδὸς Κουλέκτι, στὴν κεντρικὴ πλατεία.*



119. 'Οδός 'Ασωπίου, στο Γαλικάγενέ.



120. 'Οδός Τσιριγώτη (Κριθαροπάζαρο).





121. Ὁδὸς Σούτσου (στὸ Μῶλο).



122. Ἔδρα (ἔδρα Κασιδιέρων)






125. Πάνω αριστερά: Στο Κουρμανιό.

126. Πάνω δεξιά: 'Οδός Κοραή.

127. Παλιά αγορά (όδος 'Ανεξααρτησίας).





THE UNIVERSITY OF  
SOUTH ALABAMA  
LIBRARY




130. Στην παλιά αγορά.



131. 'Οδός 'Ανεξαστησίας.







134. 'Οδός Κοραή ('Αλσος).



135. Κοντά στο Γιαλιζαφενέ.






136. Παλιά αγορά.

137. Κάτω αριστερά: Κοντά στο Καπλάνειο.


138. Κάτω δεξιά: Όδος Κουστάλλη (παλιά αγορά)







139. Όδος Σμύρνης.



140. Όδος Άσωπιου.



141. Όδος Σμύρνης (κοντά στην πλα



ΤΥΠΩΘΗΚΕ ΤΟ 1979  
ΣΤΟ ΕΡΓΟΣΤΑΣΙΟ ΓΡΑΦΙΚΩΝ ΤΕΧΝΩΝ  
ΑΔΕΛΦΟΙ Γ. ΡΟΔΗ Α. Ε.  
ΑΜΑΡΟΥΣΙΟΥ - ΧΑΛΑΝΔΡΙΟΥ 59  
ΑΜΑΡΟΥΣΙΟΝ



... «προσωπικός, στρατιωτικός, διά προσθήκης 70.000 γρσ. κατ' έτος μέχρι τής έκτιμήσεως τών γαιών και κτημάτων του Ζαγορίου και τής άπαιριθμήσεως τών στρατευσίμων (1861), όπόταν... έδιπλασιάσθη» (Ζ. σ. 143).

1856; Στη Ντρεστινίκου το γιοφύρι για το Λιάπη ο Αν. Γ. Καραγκούνης ή Πασπαλιάρης με 30 λίρες, και τα γκαλντερίμια σε δυό δρόμους με 600 γρσ. το 1856. (Άγ. Β' σ. 95).

1859, το Καμπαναριό στην Καλωτά τ' αδέρφια Ι. Βέλλιου με 1.000 γρόσια. (Άγ. Β' σ. 97)

— τα Γκαλντερίμια στη Μπαΐα ο Ι. Οικονόμου (Άγ. Β' σ. 104).

### 1857

— Στ' Απ. Σουδενά η Αγιά Παρασκευή «προσηρτήθη» στ' άλλο το μαναστήρι του Ευαγγελισμού. (Ζ. Α' σ. 49)

— Τη Λούτσα στ' Απάνω χωριό (Κ. Σουδενά) οι αδερφάδες Αγγελική κι Δέσπω Γκώτση με 800 γρόσια.

(Άγ. Β' σ. 110, κύττα κι 1868)

— Έστιασε 'ν Αγιά Παρασκευή στη Δοβρά με 6.000 γρόσια ο Τσιοπελοβίτης Ι. Καρανάσιος, παραγγελιά και μνημόσυνο του πατέρα του (Πολύζου) που ήταν απέδω. (Άγ. Β' σ. 98<sup>92</sup>)

1857, 1858, για 'ν Παναΐα στο Τσερνέσι 2.000 γρόσια, κι 1.800 για γκαλντερίμια μέσα στο χωριό ο Γ. Θεοχάρης.

(Άγ. Β' σ. 95).

1857, 1861, 1863, τρεις βρύσες στο Τσεπέλοβο «ό Ι. Καρανάσιος προικοδοτήσας και τήν παρά τήν οίκιαν αυτού διά φλ. καισ. 50 άπερ κατά τó σύνηθες πρός άλλας άνάγκας έδαπανήθησαν».

(Άγ. Β' σ. 101, κύττα κι 1864, 1865)

### 1858

— Η Αγγ. Σαντίκω με τη μάννα της Ελένη όλο το βιό τους (200 ναπολεόνια) κι η Μαρία κι Αικατ. Μπαμπίκου το βιό τους (85 ναπ.) τάφ'καν στο χωριό τους στη Ντραγάη!! (Άγ. Β' σ. 111<sup>93</sup>)

(92) Κύττα τις ίδιες χρονολογίες στα Σχολειά παρακάτω σ. 80 και... απ' τον ίδιο κιάλλα κληροδοτήματα.

(93) Αφτο να πεί χωριανικός—κοινοτιστικός πολιτισμός!! = αληθ'νός πατριω-

νες στην εκκλησιά στη Τζιοντίλα.

(Άγ. Β' σ. 113)

— Έστιασαν 'ν Παναΐα στο Σιουποτσιέλβόθησε κι ο Ι. Δ. Αναγνωστόπουλος με 2.000 γρ. κι ο γαμπρός του Ανδρ. Ι. Νούτσος με 30 φλωριά Καισ. (Άγ. Β' σ. 104).

— Τη βρύση μπαίνοντας στο Ίσερβάρι τ' αδέρφια Εξάρχου με 2.000 γρόσια.

(Άγ. Β' σ. 109)

— Πέθανε απο «κακοήθη πυρετό» ο Αλ. Πράσινος (απ' το Τσεπέλοβο) που «έπιστατούσε» στο γιοφύρι στο Λυκόστομο, κύττα 1861 (Ζ. 98—99).

— Το κίόσκι στον Πρ. Ηλία το ξανάφκιακαν: «οί τών τριών Μαχαλάδων φιλόκαλοι» (Ζ. 39, κύτ. 1798, 1808).

1860, τη στέρνα στον Αϊ-Σπυρίδωνα—στ' Απ. Σουδενά, η Β. Χ. Τατάνη αδερφή του Πισιμέση (Άγ. Β' σ. 108).

— Το δρόμο απο τη «Λεύκα» για τα Κ. Σουδενά η Β. Ζήση αδερφή του Χατζή Καλλινίκου, (Άγ. Β' σ. 109)

### 1861

— Στις Νεγάδες: τη βρύση «στούς κήπους» ο Στέφ. Κάσσοσ με 10.000 γρόσια.

(Άγ. Β' σ. 99)

— Δέφτερος (;) χαλασμός στο Βοΐδομάτι (σ. 43). Με τον πρώτο: (κύτ. 1679—1717 και 1817) σάν έφχαν οι παλιοί οι νοικοκυραίοι:

«Έτεροι δέ ζευγίται έκ τών πέριξ κακουργότερων περισυνήχθησαν υπό τών άρπακτάρων.. (Καραμουτάτων) και έγκατέστησαν, ..ή κυβέρνησις τή έπιμόνω αίτήσει τών Γ... τοϋ Ζ... προεστώτων άπεδίωξε 1861 αυτούς... διά τόν ληστρικόν... βιον αυτών πλην δυό οικογενειών» που ήταν καλοί κι που «συμπεριελήφθησαν» στο Αληζότ Τσεφλίκ. Τα χωράφια τ' αγόρασαν οι Τσαραπλανιώτες.

(Ζ. Β' σ. 41· κύτ. κι σ. μας 43, 64, 68, 70).

Ός το 1861—1862, το Ζαγόρι με 47 χωριά. Δηλαδή τα σημερινά 46 + 1 τό Βοΐδομάτι.

(Ζ. Β' σ. 19· κύτ. σ. μας 25—32 κι 1788)

— Ο Γ. Μπίκας, απ' το Τσεπέλοβο το γιοφύρι στο Λυκόστομο, που το πρωτόφκιακε το 1550 ο Λουφήπασιας, κι το ξανάστιασε ο Πασσό-Μπεϋς Τζιαλάλ-Πισά το 1643. το ξανάφκιακε απ' τα θεμέλια ο

εθνικιστές για να γιομίζουνη την τσέπη τους... Νάρθουν, λοιπόν, στημάς, να πάρουν μαθη-



του Ν. Χατζιόπουλου, με 27 ναπολεόνια.

(Αγ. Β' σ. 96, κύτ. 1869)

— Το γιοφύρι στη *Λαγκάτζα* (Τσιαρκοβίστα — Μαλακάσι — Κούρεντα) με 13.600 γρόσια η χήρα Αγγ. Αλ. Παπάζογλου.

(Αγ. Β' σ. 10, κύττα 1865)

**1863-1874**, μιά λογοδοσία στο Μανανδέντρι λέει πώς : 683 <sup>17</sup>/<sub>100</sub> δραχμές «... εις Ιερὸν σκοπὸν, φαίνεται, ὡς δαπανηθεῖσαι εἰς τὸ κίνημα τοῦ 1855» (Αγ. Β' σ. 143)

#### 1864

— Για γκαλντερίμια στα Κ. Σουδενά, μέσα, ο γούμενος Χατζή Καλλίνικος 300 γρ. κι ο Ζιομπέλης 700 γρ. (Αγ. Β' 110 κύττα σ. μαρ 4 κι 1859).

— Τα παρακλήσια στο Τσεπέλοβο, 'ν Παναῖα κι τον Αἰ Κουσαντίνιο, «ἀνακαινίσθησαν» με 25.000 γρόσια απ' τον Ι. Καρανάσιο (Αγ. Β' σ. 100, κύτ. 1857).

— Η Ασήμω Θεοδ. Πρώϊου, στο Σιοποτσιέλ, «προώρως τὸν σύζυγον αὐτῆς ἀπολέσασα καὶ ὡς νεωκόρος εἶς τι τοῦ κελίου τῆς ἐκκλησίας καταφυγοῦσα» ἀφικὸν ἐκκλησιὰ 3.000 γρ. (Αγ. Β' σ. 138)

#### 1865

**Ἀρχίν'καν στο χωριό μου να θάνουν ἀπο πολλὰ κι με σύστημα «ἰπώρα» (μῆλιές κλπ.)** (σ. 47).

— Τα γκαλντερίμια απ' τη Τζιοντίλα ὡς τη βρύση στα καγκέλια ο Ι. Γκόγκας με 2.500 γρόσια (Αγ. Β' σ. 98)

— Το τρίτοξο; γιοφύρι Κουκούλι — Μπάγια (τ' Καλδῖρου;) το ξανάσιασε ο Αλ. Πλακίδας με 400 φλουρ. καισ. (Αγ. Β' 81).

— Τους δρόμους απ' το Τσεπέλοβο για το Καπέσοβο, για το Σκαμνέλι κι για τα Γιάννινα, τους καλῖγυσε ο Ι. Καρανάσιος με 2.000 γρόσια.

(Αγ. Β' σ. 101, κύττα 1857, 1864)

**1865, 1868, 1872**, η Αγγ. 'Αλ. Παπάζογλου ἐφκίακε : Τα *Καγκέλια* (οπάν' απ' το Λυκόστομο) με 10.000 γρόσια, και τη Σκάλα στην Κ. Βίτσα, το 1868, με 4.500 γρόσια. Και στα 1872 : ξανάσιασε το δρόμο στο *Ραντοβάνι* με 5.300 γρ. κι στο Ξηροπόταμο — κύττα 1846. Η ἴδια ἀφκε κι ἄλλα κληροδοτήματα για *προικιά τους*.

(Αγ. Β' σ. 79-80, κύττα 1863)

γρόσια. (Αγ. Β' σ. 22)

— Στο Τσεπέλοβο, 'ν Αἰγινάργυρη «παρὰ τοῦ ἡμετέρου φίλου Κων. Δόρρη... δι' 8000 γρόσ. πρὸς μνημόσυνον τοῦ θείου του», τὴν ξανάφκίακε. (Αγ. Β' σ. 100)

— Το δρόμο απ' τη Λούτσα για τα Τσερβαριώτικα Καλύβια η Εὐφρ. Δήμου Ψώφιο. (Αγ. Β' σ. 109)

— Στο Τσεπέλοβο, ο Ι. Δούμας («ἀπαξ διὰ παντός») : 1 000 ρούβλια αρ. για πτωχὲς χήρες κι ορφανὰ, 300 ρούβλια αρ. για τους παπάδες, ἄλλα 200 για τον Αἰ Νικόλα κι ἄλλα 100 ρούβλια αρ. για 2 ορφανὰ κορίτσια (Αγ. Β' σ. 127, 128)

#### 1867

— Τη βρύση στη Ντρεστενίκη 'ν εἰσίασε ο Χρ. Τεφανίκης με 1.000 γρ. (Αγ. Β' 95)

— Το γιοφύρι στην Γκαλντερούσια ο Δ. Στέλιος απ' το Τσερνέσι με 3.500 γρ. (Αγ. Β' σ. 82)

— Το Παρακλήσι σ'ν ἐκκλησιὰ στο Σιοπουτσέλι ο Ι. Αναγνωστόπουλος με 3.500 γρόσια.

(Αγ. Β' σ. 104, κύττα 1857, 1859)

— Τη βρύση «Σιβανέ» που πρωτονέφκίακε ο Αλήπσιος (το 1816) και που κακοσιάστηκε το 1849, 'ν ξανάσιασε ο Νταβριανίτης Αλ. Αγγέλου με 5.000 γρόσια.

(Αγ. Β' σ. 80)

#### 1868

— Το γιοφύρι στο Λίνο στις Φραγκάδες ο Χρ. Ζηκομάρης με 3.000 γρόσια.

(Αγ. Β' σ. 98)

— Όσα κληροδοτήματα εἶχαν ξοδιαστεί (40.000 γρ.) στη Μπούλτσου, οι χωριανοὶ τα ξανάβαλαν στον τόπο τους, ὅπως βασιτιόνταν ο καθένας τους.

(Αγ. Α' σ. 148-149)

— «Ὁ περίβολος» σ'ν Παναῖα στο Βραδέτο, ξαναφκιάχτηκε, πρωτοστατοῦσε κι βόθησε «γενναῖα» ο γιατρός Γ. Τσιγαράς.

(Αγ. Β' 102)

— Το δρόμο σπ' τα Κ. Σουδενά ὡς τα Καλύβια τους οι ἀδερφές : Αγγελική και Δέσπω Γκώτση με 3.000 γρ. (Αγ. Β' 110).

— Το δρόμο κι λίγο γκαλντερίμι του απ' το Τσερβάρι για τα Κ. Σ. ὡς κι τον ἄλλο για τη Λούτσα το «ζεῦγος» Παν. και Αναστ. Σολομοῦ. (Αγ. β' σ. 109)

